


**Data Hackdays BE 2023**  
**Datenverzeichnis**

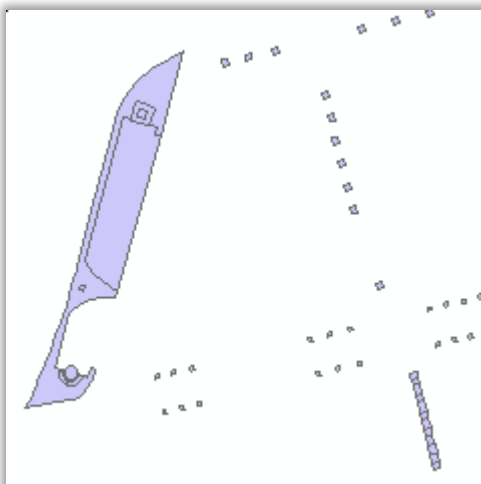
**Challenge «Automatisierte Nachführung Parkplätze»**

Öffentliche Parkplätze (shp / gdb) → Daten sollen bereinigt werden



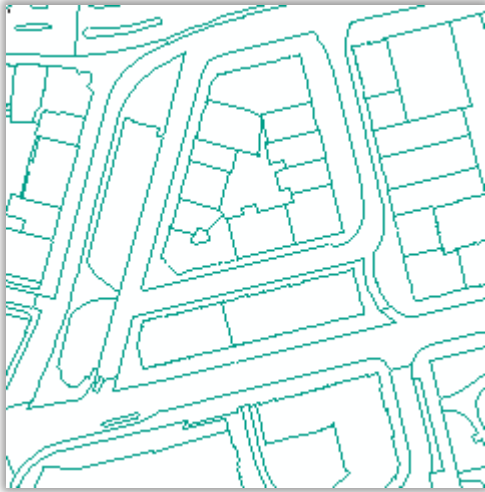
**Challenge «Nicht versiegelte Flächen»**

Unversiegelte Flächen (Beispiele; shp / gdb) → Daten sollen vervollständigt werden

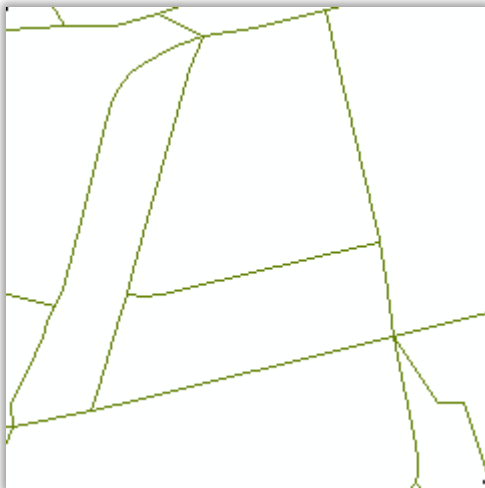


## Allgemeine Daten

Bodenbedeckungskanten (shp / gdb)



Strassenachsen (shp / gdb)




Orthofoto farbig (tif)




Orthofoto infrarot (tif)



Lidar terrestrisch (las)



Lidar airborne (las / e57)



WebGIS-Biddienst (view only, Messungen herauslesen möglich)

